

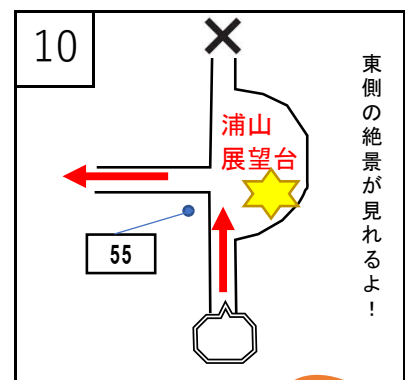
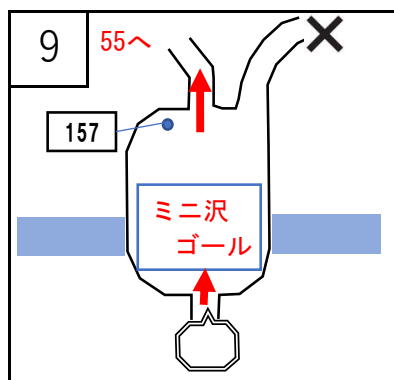
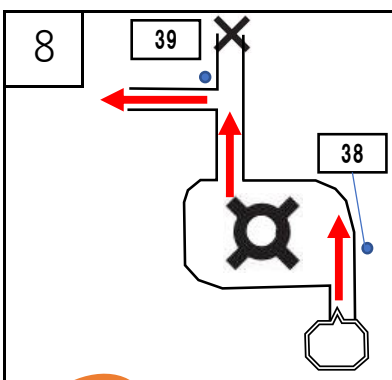
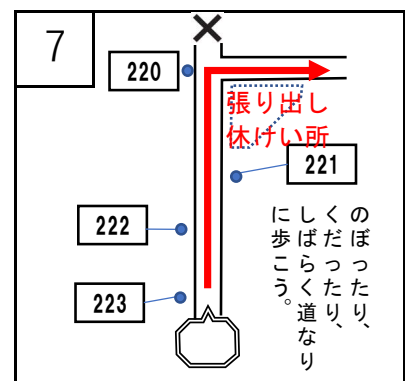
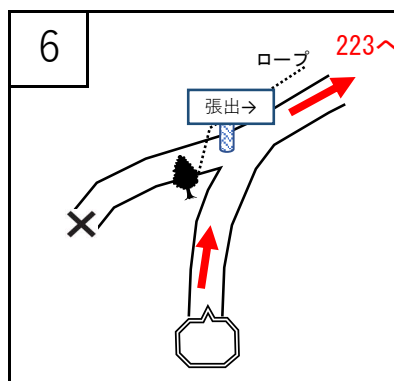
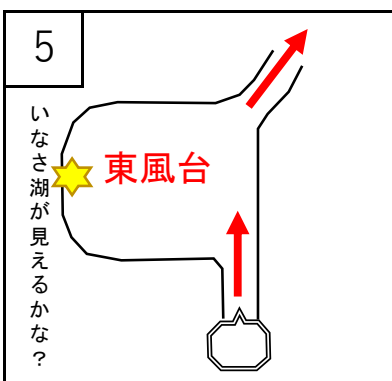
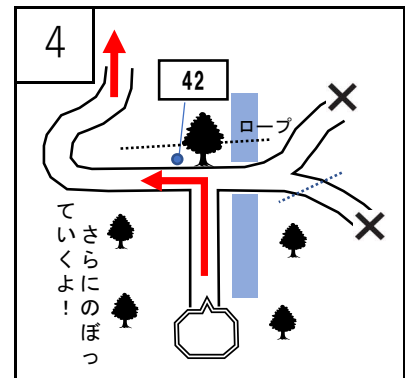
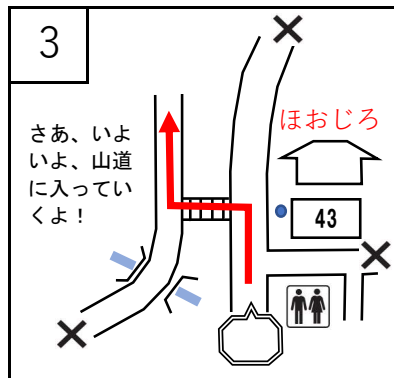
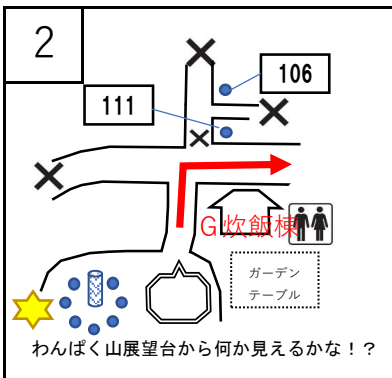
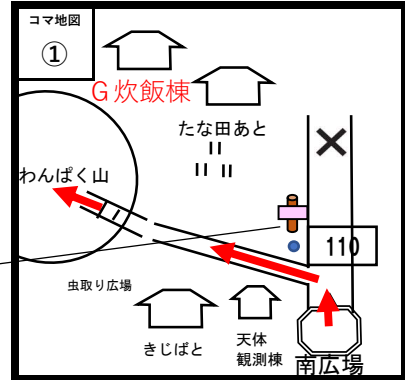
ウォークラリー 3時間 霧山Aコース(時計回り) 表

記号の見方

	立ち位置・向き		建物 宿泊棟、炊飯棟、小屋など		通行禁止		鉄塔
	道(進む方向)		38 標識看板		駐車場		バス停
	橋 (沢は水がない場合も)		階段		ファイヤー場		トイレ

まずはスタート位置から、コマ地図1まで行こう。

コマ地図1のところには肌色(ピンク)の看板があるよ。



ここをおへそにくっつけて！

ウォークラリー 3時間 霧山Aコース(時計回り) うら

11 霧山山頂へ

12 霧山山頂

13

のぼって
くただって
アップ
ダウンの
連続だよ。

14 見晴台

15

おそ
ぶち口

ほそ
うされ
た道
を
お
りて
い
こ
う。

16

第3キャンプ場
ガーデン
山荘
トイレの所から、
左に入っていこう。

炊飯
テーブル
の間を
ぬけ
て、
階
段を
登
ろ
う。

17 ノーマルコース

18

19

20

21

22

23

24

25