

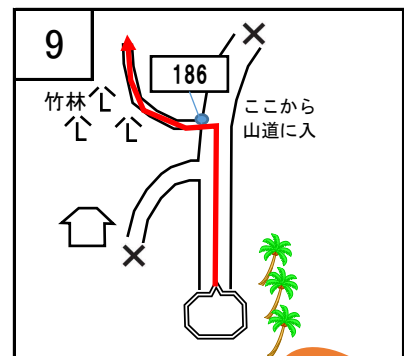
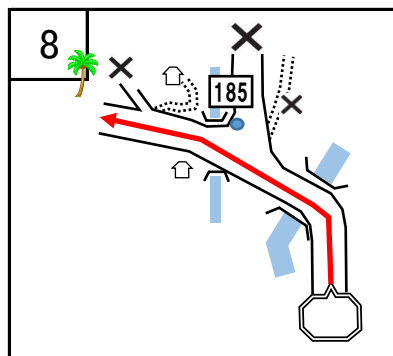
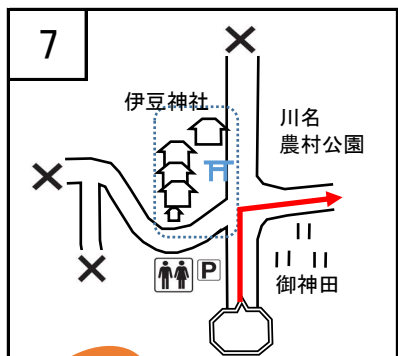
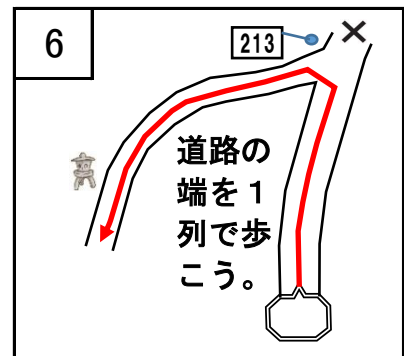
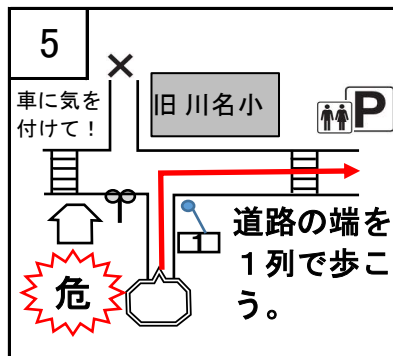
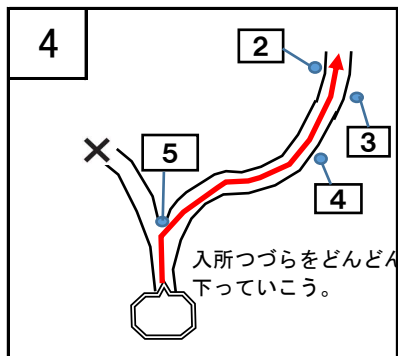
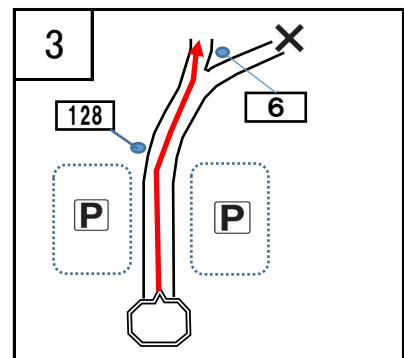
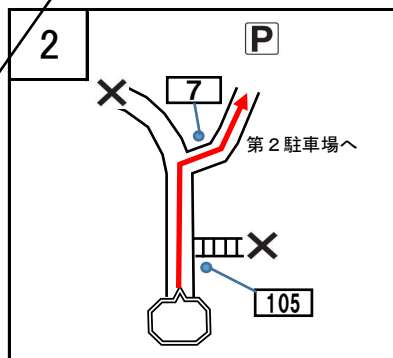
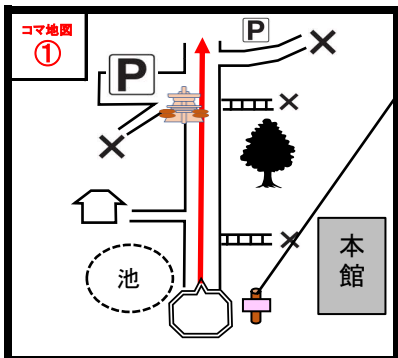
ウォークラリー 5時間 滝沢 Bコース(反時計回り) 表

	立ち位置・向き		建物 宿泊棟、炊飯棟、小屋など		通行禁止		鉄塔
	道(進む方向)		標識看板		駐車場		バス停
	橋 (沢は水がない場合も)		階段		ファイヤー場		トイレ

まずはスタート位置から、コマ地図1まで行こう。
コマ地図1のところには肌色(ピンク)の看板があるよ。



コマ地図①地点



ここをおへそにくっつけて!

ウォークラリー 5時間 滝沢 Bコース(反時計回り) 裏

<p>10</p>	<p>11</p>	<p>12</p> <p>★ 浜松市一望できる絶景!</p> <p>滝沢展望台</p>
<p>13</p> <p>登ってきた道を 引き返すよ。</p>	<p>14</p> <p>登ってきた道を 引き返すよ。</p>	<p>15</p> <p>山道をぬけるよ。</p> <p>竹林</p>
<p>16</p>	<p>17</p> <p>伊豆神社</p> <p>御神田</p>	<p>18</p>
<p>19</p> <p>道路の端を1列 で歩こう。</p> <p>横断歩道を 渡ろう。</p> <p>旧川名小</p>	<p>20</p> <p>溪雲寺</p> <p>ガードレール</p>	<p>21</p> <p>果樹園や畑に いたづらを しないよ。</p>
<p>22</p>	<p>23</p>	<p>ゴール</p> <p>24</p> <p>決められた ゴールへ</p> <p>池</p>

ここをおへそにくっつけて!