

ウォークラリー 5時間 滝沢 Aコース(時計回り) 表

記号の見方

	立ち位置・向き		建物 宿泊棟、炊飯棟、小屋など		通行禁止		鉄塔
	道(進む方向)		標識看板		駐車場		バス停
	橋 (沢は水がない場合も)		階段・横断歩道		ファイヤー場		トイレ

まずはスタート位置から、コマ地図1まで行こう。
コマ地図1のところには肌色(ピンク)の看板があるよ。



コマ地図 ①

ふれあい門を通り、まっすぐ進もう。

2

第2駐車場へ入所つづら方面

3

4

果樹園や畑にいたずらをしないよ。

ほそうされていない道をおりていこう。

5

ガードレール

溪雲寺

6

川名の主要道だよ。車に気を付けて!

危

横断歩道を渡ろう。

7

8

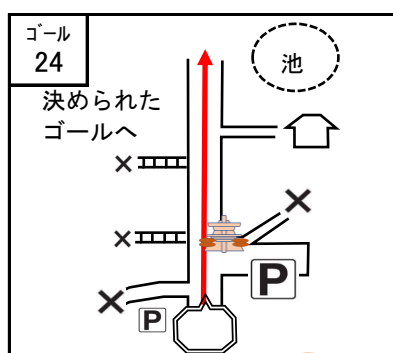
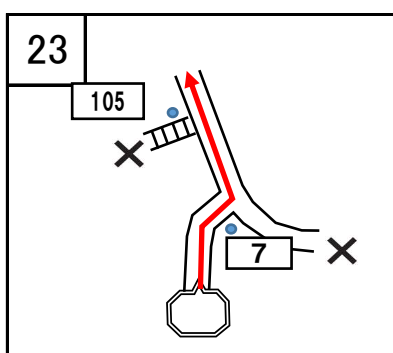
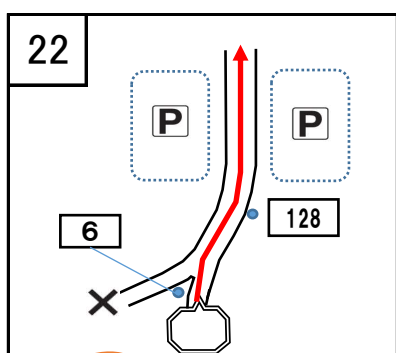
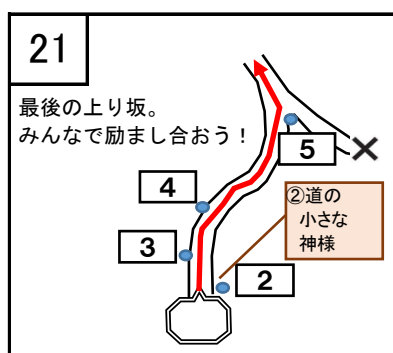
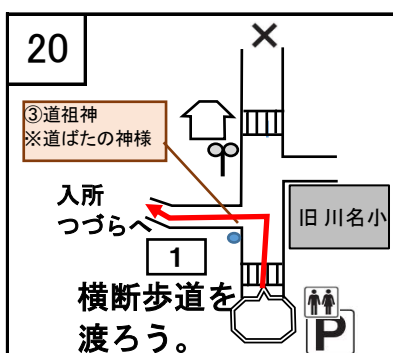
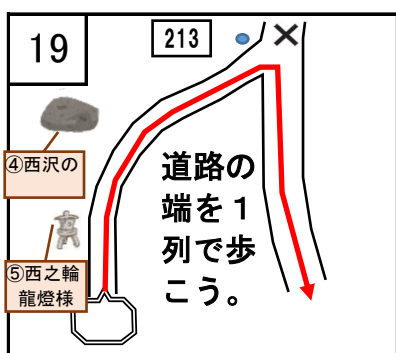
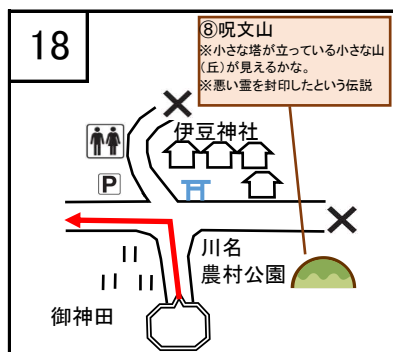
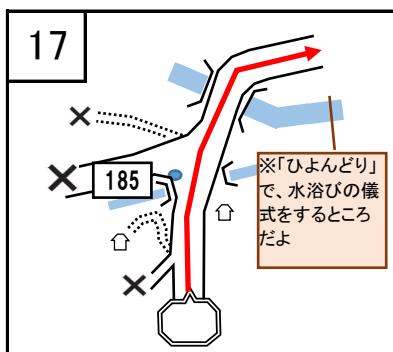
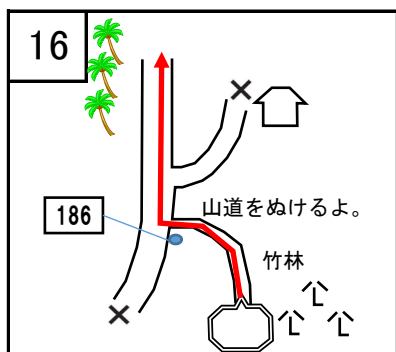
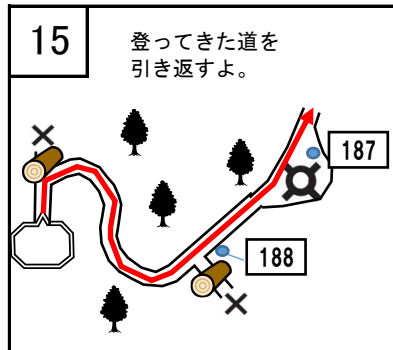
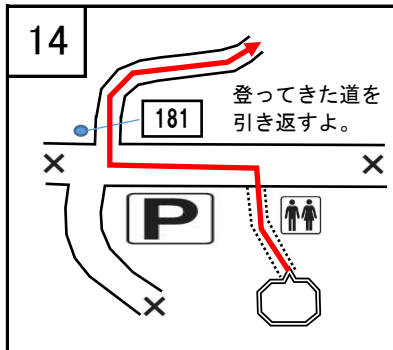
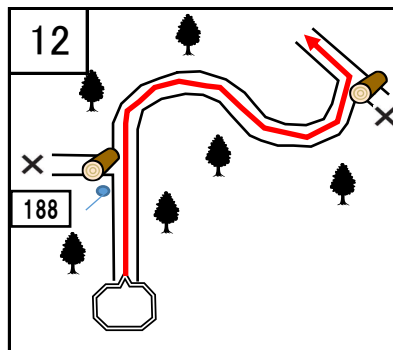
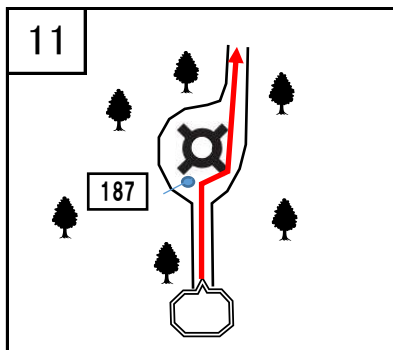
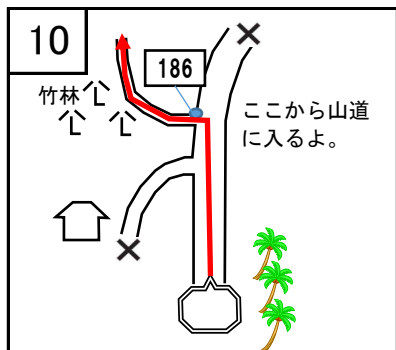
御神田

伊豆神社

9

ここをおへそにくっつけて!

ウォークラリー 5時間 滝沢 Aコース(時計回り) 裏 (史跡めぐりあり)



ここをおへそにくっつけて!